

## Caledonian Canal

### Høydepunkter på Caledonian Canal

- Fantastiske fjell-landskap og utsikt
- En togtur med West Highland Jernbanen – et must for alle Harry Potter fans
- Whisky-destilleriene i Banavie
- Bli kjent med høylandskulturen i den maleriske byen Fort Augustus
- Imponerende Urquhart Castle
- Fantastisk terrengsykling
- Laksefiske, delfiner og utkikk etter Loch Ness-monsteret "Nessie"
- Innkjøp av kilt i Inverness
- En utflykt til toppen av Ben Nevis - Storbritannias høyeste fjell



## Attraksjoner

### Banavie



Banavie er en lille landsby kun 15 minutter fra Fort William, og landsbyens historiske slusetrappe med hele otte sluser afgrænser her sejlområdet mod syd. Parker derfor din flodbåd her og tag på opdagelse i landsbyen og området rundt om. Besøg Ben Nevis-destilleriet for smagsprøver og indkøb af whisky, og eller udforsk Storbritanniens højeste bjerg, Ben Nevis, som ligger kun få kilometer syd for kanalen.

Er du Harry Potter-fan, eller bare vild med fantastisk smukke landskaber og imponerende togture, så er en tur med The Jacobite Steam Train et absolut must. Toget, som blev brugt som Hogwarts Express i filmserien, kører fra Fort William til Mallaig og tilbage igen, og det er en fantastisk måde at opleve området på. Pak en picnicurv, og køр med på en af de flotteste jernbanetogture i verden. Toget kører om formiddagen og vender tilbage til Fort William om eftermiddagen (med stop undervejs). Vil du med på den ikoniske togtur, kan det være en god idé at booke på forhånd, da der kan være rift om billetterne i løbet af sæsonen.

Tillægning: Læg til ved pontonen – her er der bl.a. toiletter, bad og mulighed for at tanke vand.

### Great Glen Water Park



I din sydlige ende af Loch Oich finder du Great Glen Water Park, som byder på mange aktiviteter for børnefamilien. Her finder du blandt andet en swimmingpool, sauna, restaurant og legeplads til børnene. Parken er omgivet af det mest spektakulære landskab, og det er det perfekte sted til både at slappe af eller give sig i kast med nogle af de mange sjove aktiviteter. I parken tilbydes der blandt andet guidede vandreture i de omkringliggende bakker, canyoning, whitewater rafting, vandski, kanosejlads og SUB.

Great Glen Water Park har derfor noget for hele familien, hvad end I er på udkig er spændende aktiviteter i naturen eller bare et par timers afslapning inden jeres videre sejlads.

### Loch Oich



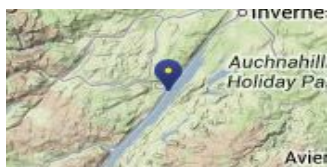
Loch Oich ligger mellem Loch Ness og Loch Lochy, og det er den smukkeste af søerne på Caledonian Canal. Samtidig er det også den af søerne på kanalen som ligger bedst beskyttet. Loch Oich har et rigt og varieret dyreliv, og hvert efterår vandrer laksen fra Atlanterhavet via søerne til Loch Ness for at gyde.

I området finder du mange gode vandrestier – blandt andet langs det gamle

spor fra Spean Bridge til Fort Augustus. Den gamle landsby Invergarry, der ligger lige i nærheden, er derfor også en populær destination for vandreentusiaster, og her ligger en lille pub hvor lokale musikere mødes og underholder i weekenderne.

Hvert år, ofte den første lørdag i juli, afholdes Glengarry Highland Games i Invergarry Shinty Field. Her danses der traditionelle danse og spilles sækkepibemusik, og der vil være lidt forskellige boder og aktiviteter for børnene.

## Urquhart Castle




Du finder Urquhart Castle, en smuk borgruin fra 1300-tallet, 3 km uden for byen Drumnadrochit. Urquhart Castle er en af de største borge i Skotland, og med sin fantastiske beliggenhed ligger den og skuer ud over Loch Ness. Gå en spændende tur rundt i ruinerne, og nyd også den fabelagtige udsigt fra det 5-etagers høje tårn i den nordlige del af komplekset.

Urquhart Castle ligger på modsat side af Drumnadrochit end havnen. Fra havnen er der 1,5 km (ca. 20 minutters gang) ind til Drumnadrochit. Her finder du både gode caféer og restauranter, kunsthåndværksbutikker og andre mindre forretninger. Der er også hele to besøgscentre i Drumnadrochit, og de er selvfølgelig begge dedikerede til det store spørgsmål om hvorvidt der findes et Loch Ness-uhyre. Den nemmeste og hurtigste måde at komme fra Drumnadrochit ud til Urquhart Castle er at tage en taxa. Ellers tager det 45-60 minutter at gå ud til borgen, plus de 20 minutter fra havnen og ind til byen.

Tillægning: Læg til ved Urquhart Bay Harbour. Her kan man få vand og strøm, men vær opmærksom på at der skal betales havnepenge. Der er 20 minutters gang til byen.

## Inverness



Inverness er en historisk by, som er let at gå på opdagelse i. Følg fx Inverness Historic Trail, som guider dig igennem de gamle og nye dele af byen. I den gamle bydel finder du Victoria Market, som er en overdækket arkade med nogle af byens travleste butikker og finurlige specialforretninger. Du finder desuden flere nationale kædebutikker i Eastgate Shopping Center. Hvis du vil opleve traditionel, skotsk musik og dans, er der næsten altid livemusik i byens gader.

Midt i byen finder du også Inverness Castle fra 1836, som ligger smukt på en klippe ved flodbredden og skuer ud over River Ness-floden. Nyd den fantastiske udsigt fra borgen og en

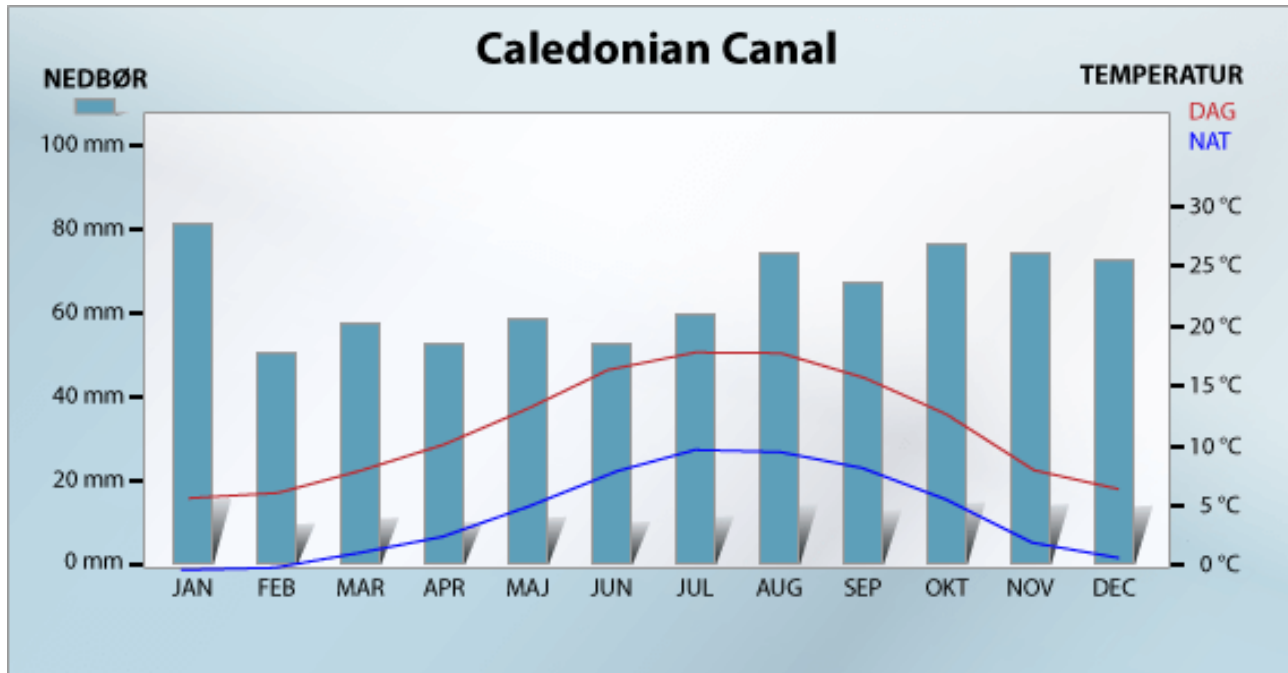
slentretur i de smukke arealer rundt om.

Gå også en rolig tur langs River Ness-floden i sydlig retning hvor du kommer forbi tårnene fra St. Andrews Katedral, teatret Eden Court og de idylliske Ness-øer. Kryds floden ved en af broerne, og du vil komme til Inverness' botaniske have, som byder på en fantastisk blanding af subtropiske planter.

I byens nordlige ende ligger naturreservatet Merkinch Local Nature Reserve, som er en skjult perle fyldt med vilde dyrearter som rådyr, ugler og hejrer.

Tillægning: Læg til ved pontonerne ved golfbanen. Det er gratis, men der er heller ingen faciliteter, som man kan låne. Får man brug for at tanke vand eller landstrøm, må man derfor fortsætte under broen til Caley Cruiser's base, hvor man kan få lov at lægge til.

## Vind og vær



## Les om kanalferie

### Om kanalbåtferie i Skottland - Praktiske tips

Seiling i det skotske høylandet er et sant paradys for naturelskere. Flott utsikt og urørt natur. Fantastisk vakre åssidene og dype innsjøer. Fredelig og unik. Mye av tiden vil bli brukt på de mange innsjøer som ligger langs Great Glen - en geologisk linje som har formet regionens vakre landskapet. Høylandet er ganske spesielt, og her kan du se slott og rolige landsbyer ved vannkanten - og ikke minst hyggelige puber og lyden av sekkepiper.

Caledonian Canal forbinder Nord-Atlanteren og Nordsjøen - den 100 kilometer lange passasje som går fra Loch Linnhe til Moray Firth. Området byr bare på korte deler av kanaler - og totalt er det 29 sluser her. I de fleste løpene, trenger du bare å navigere gjennom 10 sluser (husk å bruke redningsvester når du passerer en sluse).

### Markeringer

Maritime merknings skal følges - se kartet:

Som du seile opp Caledonian Canal (mot Inverness) , skal de røde sjømerker være på venstre side av båten og den grønne på høyre side av båten.

Som du seile nedover ( mot Fort William ) holdt den røde på høyre side og grønt på venstre side.

Kartene av seilareal er tydelig merket med grunne områder ( dette er skyggelagt på kartet) og bøyer for å markere de anbefalte rutene eller symboler av steiner som du må ta vare på.

### Innsjøer

Redningsvester skal brukes på større innsjøer hvor det kan blåse opp - og alltid om bord dinghy'en (jolle).

### Sjøkart

Sjøkart er ombord i båten - du kan også spørre på kontoret for å få råd.

### Sluser

Slusene er operert av en låsmester. Normalt åpne 08:00-18:00 i høysesongen. Noen ganger med en kortere lunsjpause - sluse avgifter er inkludert i leieprisen.